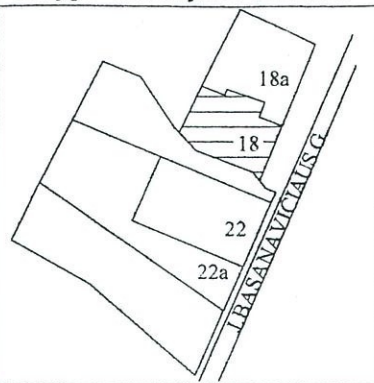


Sklypo išdėstymo schema



# ŽEMĖS SKLYPO PLANAS M 1:500

Sklypo plotas 2445 m<sup>2</sup>

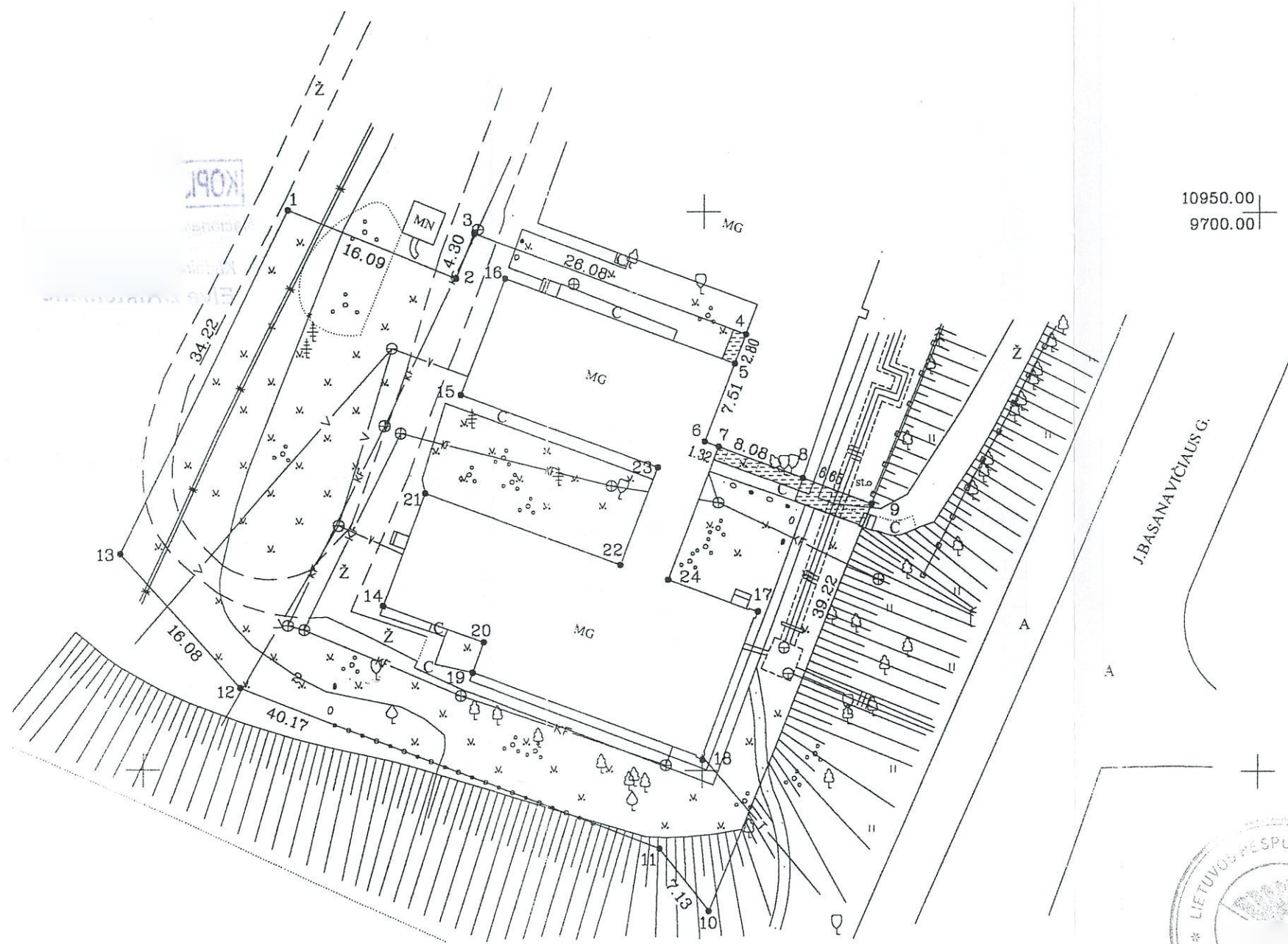
Vardas, pavardė ( pavadinimas )	asmens (jmonės) kodas	parašas	data
KĖDAINIŲ DARBO BIRŽA	9143688		
Direktorius	as		

Gatvė, namo Nr.	J. BASANA VIČIAUS G. 18
Kaimas (miestelis)	
Seniūnija	
Miestas (rajonas)	KĖDAINIŲ
Apskritis	KAUNO

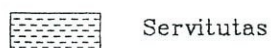
Kadastro: vietovė KĖDAINIŲ	blokas	sklypas
Sklypo identifikatorius: 5 3 3 3 0 0 1 5		156

Gretimybė	gretimo sklypo savininkas ( nuomininkas, naudotojas )
1-9	Kėdainių rajono savivaldybės taryba
9-10	Valstybinės žemės fondas Kėdainių m.(J.Basana vičiaus g.)
10-13	
13-1	Valstybinės žemės fondas Kėdainių mieste(kelias)

EKSPLIKACIJA	bendras plotas	žemės ūkio naudm.	miškas	užstatyta teritorija	keliai	vandens	kitą žemė
v., pavardė (pavadinimas)	m <sup>2</sup>	m <sup>2</sup>	m <sup>2</sup>	m <sup>2</sup>	m <sup>2</sup>	m <sup>2</sup>	m <sup>2</sup>
KĖDAINIŲ DARBO BIRŽA	2445	-	-	2445	-	-	-



Sutartiniai ženklai



Kauno apskrities viršininko administracijos žemės tvarkymo departamento  
Kėdainių miesto (rajonas) žemėtvarkos skyrius

Patikrino: vyr.geodezininkas

Patvirtino: skyriaus vedėja T.

LICENCIJOS NR.175

Išduota 1993-02-19  
Galioja iki 2006-05-01

pareigos	v., pavardė	parašas	data
Įm.sav.			2002 07 19
Vykdyt.			
Vykdyt.			
Braižė			



# ŽEMĖS SKLYPO PLANAS M 1:500

Sklypo plotas 2445 m<sup>2</sup>

Sklypo identifikatorius: 5 3 3 3 0 0 1 5 156

## KOORDINAČIŲ ŽINIARAŠTIS

Koordinacijų sistema KĖDAINIŲ VIETINĖ							
Taško Nr.	Kodas	X	Y	Taško Nr.	Kodas	X	Y
1	R	10950.05	9612.81				
2	R	10944.05	9627.74				
3	R	10948.05	9629.32				
4	R	10939.07	9653.80				
5	R	10936.45	9652.81				
6	R	10929.44	9650.14				
7	R	10928.98	9651.38				
8	R	10926.17	9658.95				
9	R	10923.86	9665.19				
10	R	10887.43	9650.66				
11	R	10893.01	9646.23				
12	R	10907.32	9608.70				
13	R	10919.25	9597.91				
14	NK	10914.69	9621.35				
15	NK	10933.63	9628.19				
16	NK	10944.03	9632.15				
17	NK	10914.20	9654.95				
18	NK	10900.95	9650.04				
19	NK	10908.77	9629.35				
20	NK	10911.45	9630.34				
21	NK	10924.76	9625.07				
22	NK	10918.31	9642.65				
23	NK	10927.10	9646.00				
24	NK	10917.02	9646.94				

### SKLYPO CENTRO KOORDINATĖS

Koordinacijų sistema	Koordinatės X/Y	Planšeto nomenklatura
Sistema, kurioje vykdyti matavimai	X=10923.00 Y=9635.16	85-D-3
Valstybinė LKS-1994	X=6128589.41 Y=498511.00	59/45
Žiniaraštį sudarė	<i>Geografinė</i>	2002 07 19

Ištrauka iš Lietuvos Administracinių teisų pažeidimų kodekso:

47 straipsnis. Pastovių žemėnaudos riboženklų sunaikinimas arba gadinimas - užtraukia baudą nuo vieno šimto iki penkių šimtų litų.

48 straipsnis. Geodezinio pagrindo punktų bei markšneiderystės ženklų sunaikinimas arba gadinimas - užtraukia baudą nuo vieno šimto iki vieno tūkstančio litų.

GEODUOMENŲ BAZĖ  
IVESTA

Y. 23

### ĮSITERPĘ ŽEMĖS NAUDOTOJAI

Indeksas	Žemės naudotojai	Plotas m <sup>2</sup>

### DUOMENYS APIE ŽEMĖS NAUDOJIMO APRIBOJIMUS

Eil. Nr.	Kodas	Apribojimo sk. Nr.	Apribojimai	Žemės plotas, ha	Apribojimo plano Nr.
1	0010	I	Ryšių linijų apsaugos zona po 2 m. pl.	0.0030	343
2	0261	VI	0.4 kv elektros oro linijos apsaugos zona po 2 m. pločio	0.0209	343
3	0267	VI	Požeminiai elektros kabeliai	0.0205	343
4	0600	XLIX	Siluminių tinklų aps. z. po 5 m pl.	0.0162	343
5	0400	XLIX	Vandentiekio aps. z. po 5 m. pl.	0.0568	343
6	0500	XLIX	Kanalizacijos aps. z. po 5 m. pl.	0.1045	343
7	9270	XXVII	Saugotini krūmų ir medžių želdiniai	0.0071	343

### SERVITUTAS

Eil. Nr.	Kodas	Servituto rūšis	Plotas m <sup>2</sup>
1	20	Teisė kitiems asmenims eiti, važiuoti per sklypo dalį	14
2	20	Teisė kitiems asmenims eiti, važiuoti per sklypo dalį (prieiti prie pastato)	13



*Handwritten signature*